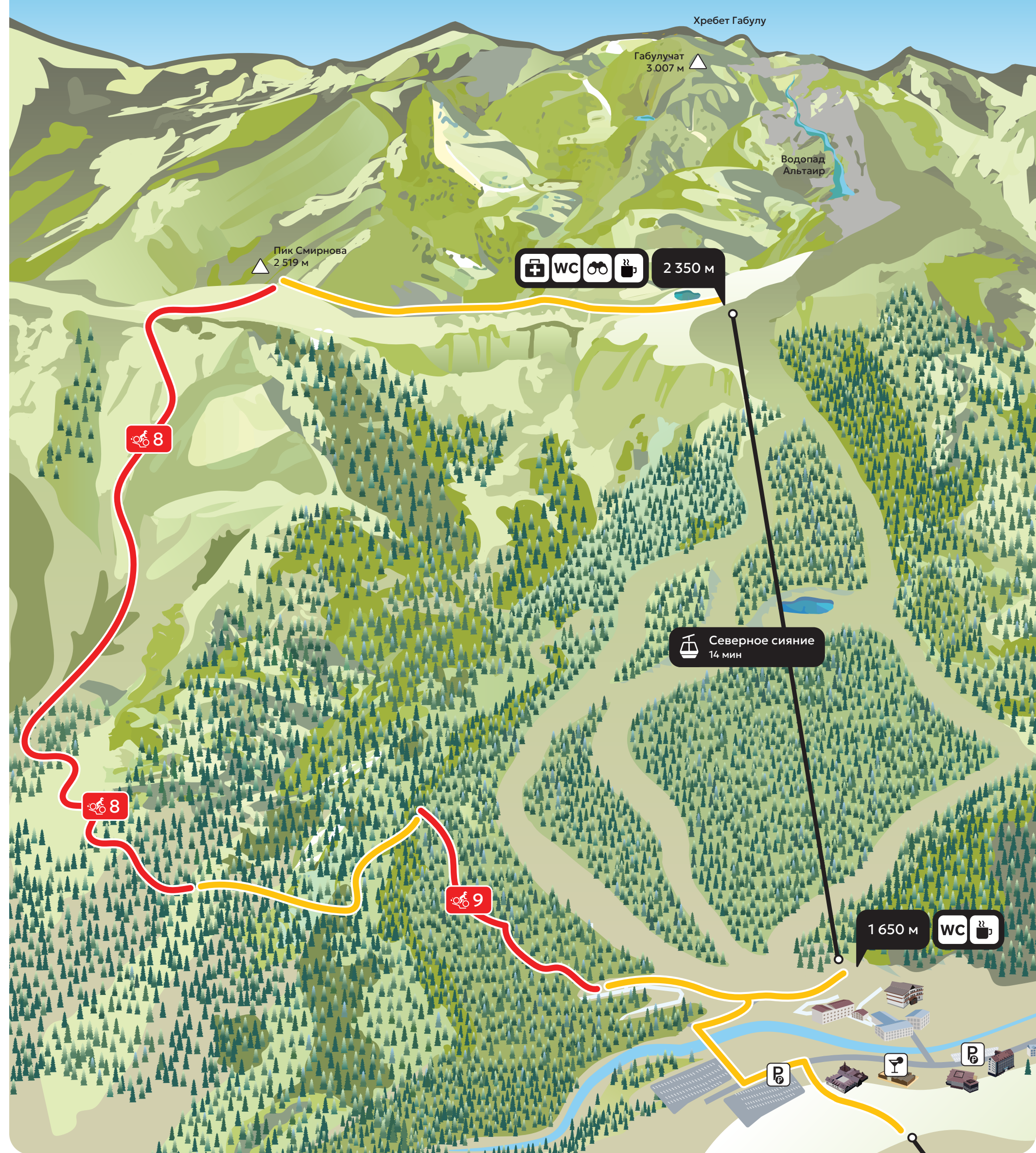


СЕВЕРНЫЙ СКЛОН








Южный склон



№	Название	Длина	Перелом
1	Спутник	900 м	80 м
2	Большая Медведица	4 500 м	470 м
3	Романтик	2 700 м	540 м
4	Старый романтик	600 м	130 м
5	Тёмное сияние	2 500 м	570 м
6	Компас	2 300 м	430 м
7	Антарес	900 м	210 м
10	Луноход	2 000 м	310 м
11	Артефакт	400 м	95 м
12	Малая Медведица	950 м	170 м
13	Медвежонок	1 650 м	280 м
14	Гребешки	1 350 м	215 м
15	Азимут	500 м	120 м
16	Белка	550 м	70 м
17	Стрелка	330 м	40 м
18	Лифт	300 м	100 м
19	Рубильник	220 м	90 м

Северный склон







8	Орион	3 800 м	730 м
9	Водолей	1 400 м	280 м

-  **Зелёная трасса**
Лёгкий уровень сложности
-  **Синяя трасса**
Средний уровень сложности
-  **Красная трасса**
Повышенный уровень сложности
-  **Чёрная трасса**
Высокий уровень сложности
-  **Транзиты**
Маршрут к трассам и канатным дорогам











Канатные дороги

	Млечный Путь	1 650 м - 2 250 м 12 мин
	Северное сияние	1 650 м - 2 340 м 14 мин

Территория Курорта

-  Гондольная канатная дорога
-  Смотровая площадка
-  Парковка
-  Платная парковка
-  Крытая парковка
-  Променад

Архыз Центр Романтик

-  Касса
-  Инфоцентр
-  Спасатели
-  Медпункт
-  Аптека
- WC** Туалет
-  Кафе
-  Продуктовый магазин
-  Сувениры
-  Бар
-  Ресторан